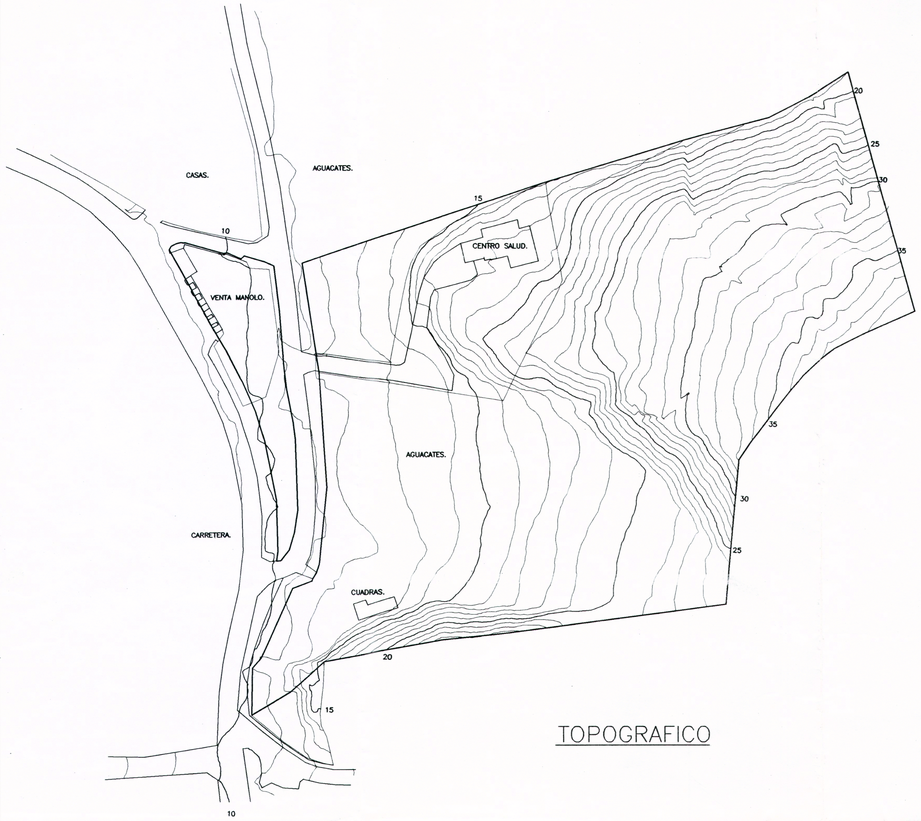

TOPOGRAFICO

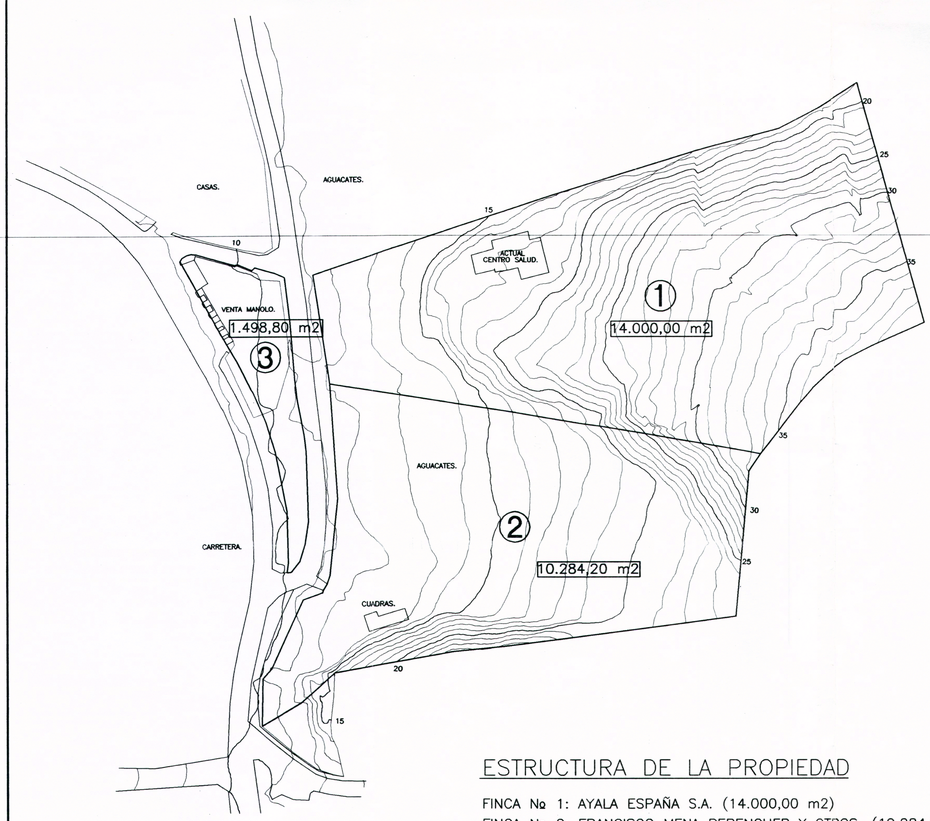

ESTRUCTURA DE LA PROPIEDAD

FINCA Nº 1: AYALA ESPAÑA S.A. (14.000,00 m2)
FINCA Nº 2: FRANCISCO MENA BERENGUER Y OTROS. (10.284,20 m2)
FINCA Nº 3: FRANCISCO MENA BERENGUER Y OTROS. (1.498,80 m2)

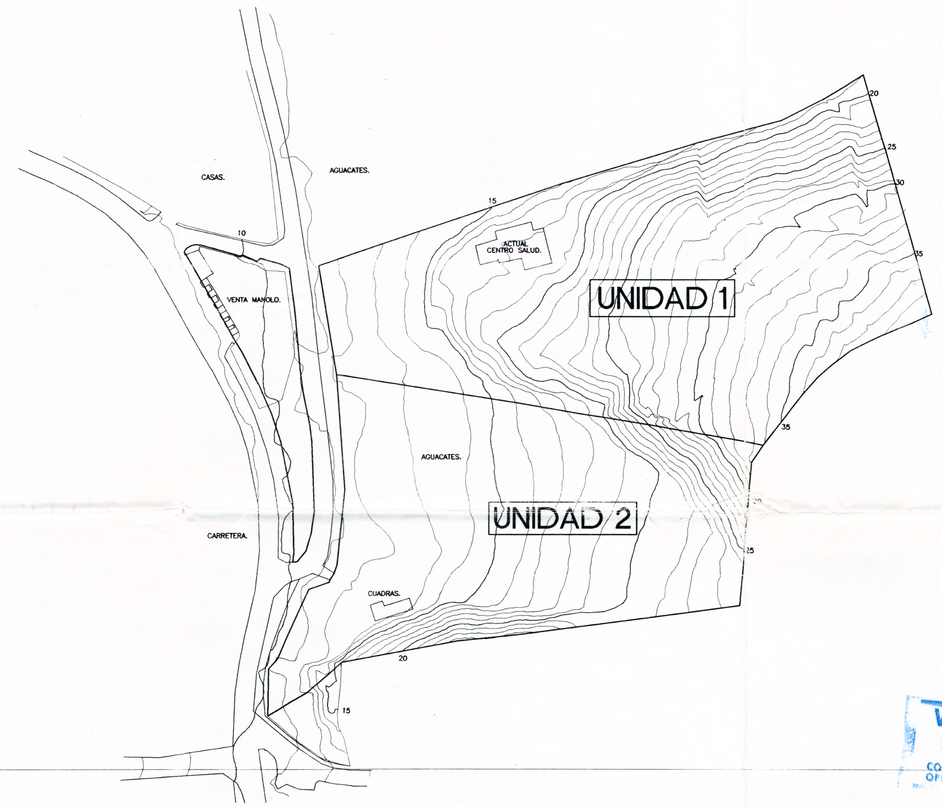

DELIMITIZACION UNIDADES DE EJECUCION

UNIDAD Nº 1: SUPERFICIE = 14.000,00 m2.
UNIDAD Nº 2: SUPERFICIE = 11.783,00 m2.

VISADO A LOS EFECTOS REGLAMENTARIOS
0712 / 1605389
COLEGIO OFICIAL arquitectos de cádiz

AYUNTAMIENTO DE SAN ROQUE
DILIGENCIA: Para hacer constar que el presente documento ha sido aprobado provisionalmente por este Ilmo. Ayuntamiento en sesión plenaria celebrada el día 3 enero 2002 al Punto 6
EL SECRETARIO GENERAL.

AYUNTAMIENTO DE SAN ROQUE (CADIZ)
OFICINA TECNICA MUNICIPAL
SECCION PLANEAMIENTO

DOCUMENTO	FECHAS	
	EDICION	APROBACION

ESCALA: 1.0 m. 5.0 m. 10.0 m. 50.0 m. E.1/1.000
NORTE

REFERENCIAS

LEYENDA

El Arquitecto:
JOSÉ HERRERA BERNAL.

Proyecto
MODIFICACION PUNTUAL DEL PLAN GENERAL DE ORDENACION URBANA DE SAN ENRIQUE DE GUADIARO, SAN ROQUE.

TITULO DEL PLANO
DESARROLLO TOPOGRAFICO, ESTRUCTURA DE LA PROPIEDAD Y DELIMITACION UU.EE.

clave EXP-638
numero D0

n.proyecto .....
E: 1/1.000
fecha ed. ENE.-1.998
fecha mo. OCT.-2001