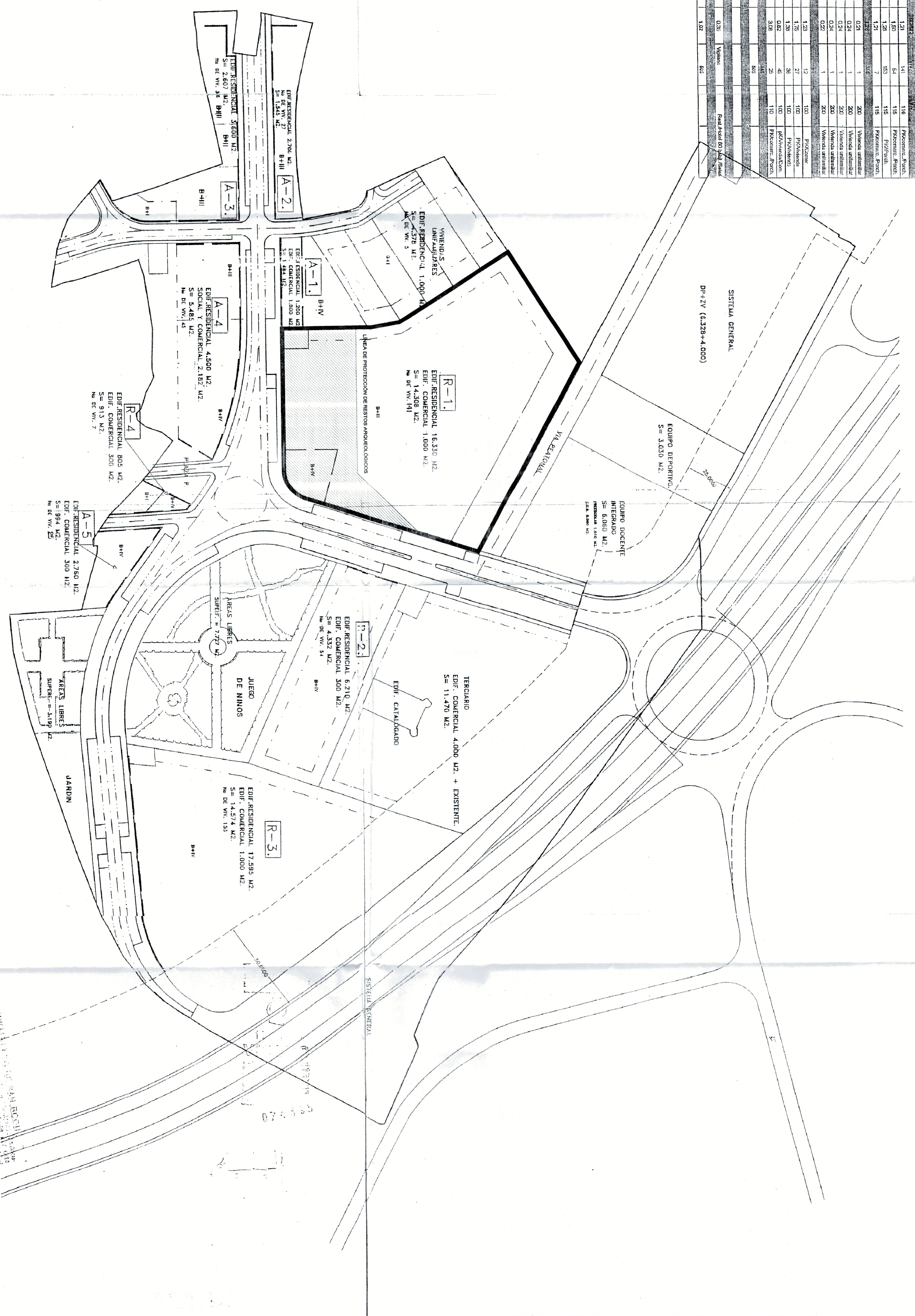



Nº	SUPERFICIE	INDICADOR	INDICADOR (1/1000)	INDICADOR (1/2000)	INDICADOR (1/5000)	INDICADOR (1/10000)	INDICADOR (1/20000)	INDICADOR (1/50000)	INDICADOR (1/100000)
X1	14.300	B-I	1.200	1.200	1.200	1.200	1.200	1.200	1.200
X2	14.300	B-II	1.200	1.200	1.200	1.200	1.200	1.200	1.200
X3	14.300	B-III	1.200	1.200	1.200	1.200	1.200	1.200	1.200
X4	14.300	B-IV	1.200	1.200	1.200	1.200	1.200	1.200	1.200
X5	14.300	B-V	1.200	1.200	1.200	1.200	1.200	1.200	1.200
X6	14.300	B-VI	1.200	1.200	1.200	1.200	1.200	1.200	1.200
X7	14.300	B-VII	1.200	1.200	1.200	1.200	1.200	1.200	1.200
X8	14.300	B-VIII	1.200	1.200	1.200	1.200	1.200	1.200	1.200
X9	14.300	B-IX	1.200	1.200	1.200	1.200	1.200	1.200	1.200
X10	14.300	B-X	1.200	1.200	1.200	1.200	1.200	1.200	1.200
X11	14.300	B-XI	1.200	1.200	1.200	1.200	1.200	1.200	1.200
X12	14.300	B-XII	1.200	1.200	1.200	1.200	1.200	1.200	1.200
X13	14.300	B-XIII	1.200	1.200	1.200	1.200	1.200	1.200	1.200
X14	14.300	B-XIV	1.200	1.200	1.200	1.200	1.200	1.200	1.200
X15	14.300	B-XV	1.200	1.200	1.200	1.200	1.200	1.200	1.200
X16	14.300	B-XVI	1.200	1.200	1.200	1.200	1.200	1.200	1.200
X17	14.300	B-XVII	1.200	1.200	1.200	1.200	1.200	1.200	1.200
X18	14.300	B-XVIII	1.200	1.200	1.200	1.200	1.200	1.200	1.200
X19	14.300	B-XIX	1.200	1.200	1.200	1.200	1.200	1.200	1.200
X20	14.300	B-XX	1.200	1.200	1.200	1.200	1.200	1.200	1.200
X21	14.300	B-XXI	1.200	1.200	1.200	1.200	1.200	1.200	1.200
X22	14.300	B-XXII	1.200	1.200	1.200	1.200	1.200	1.200	1.200
X23	14.300	B-XXIII	1.200	1.200	1.200	1.200	1.200	1.200	1.200
X24	14.300	B-XXIV	1.200	1.200	1.200	1.200	1.200	1.200	1.200
X25	14.300	B-XXV	1.200	1.200	1.200	1.200	1.200	1.200	1.200
X26	14.300	B-XXVI	1.200	1.200	1.200	1.200	1.200	1.200	1.200
X27	14.300	B-XXVII	1.200	1.200	1.200	1.200	1.200	1.200	1.200
X28	14.300	B-XXVIII	1.200	1.200	1.200	1.200	1.200	1.200	1.200
X29	14.300	B-XXIX	1.200	1.200	1.200	1.200	1.200	1.200	1.200
X30	14.300	B-XXX	1.200	1.200	1.200	1.200	1.200	1.200	1.200
TOTAL	62.225		62.225	62.225	62.225	62.225	62.225	62.225	62.225



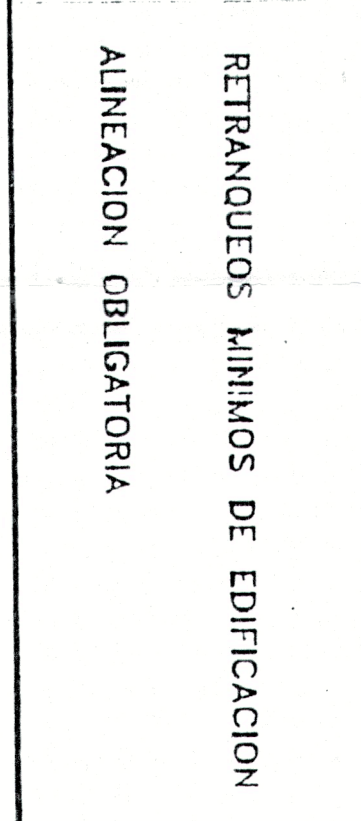
PLAN PARCIAL DEL SECTOR PM-6

VILLA VICTORIA
AYUNTAMIENTO DE SAN ROQUE
CAMPO DE GIBALTAR CADIZ

PROYECTOR: TEXTO REFUNDIDO



RETRANQUEROS MINIMOS DE EDIFICACION
ALINEACION OBLIGATORIA



ORDENACION VOLUMETRICA

MARZO DE 1.996
JAVIER DELGADO GOMEZ
AUTORES:
NICOLAS ANGEL AGUADO ARRABE

PLANO Nº 17

ZONA DE PROTECCION DE RESTOS
ARQUEOLOGICOS ESTABLECIDA SEGUN
INFORME DE LA CONSERJERIA DE CULTURAS DE
LA JUNTA DE ANDALUCIA

VISADO Nº 071003883703
Colegio Oficial de Arquitectos de Cadiz



AYUNTAMIENTO DE SAN ROQUE
AUTORIZACION: Para hacer constar que el presente documento ha sido elaborado y firmado por el Sr. JUAN ZOLA, al Punto 9º del Reglamento General.

ESTUDIO DE DETALLE DE PARCELA R-1 DEL PLAN PARCIAL DEL SECTOR PM-6 VILLA VICTORIA, PUENTE MAYORGA, SAN ROQUE CADIZ.	
ARQUITECTURA Y URBANISMO	PROPIEDAD: AUTOR
PLANO: I-04	SITUACION DE LOS RESTOS ARQUEOLOGICOS
PROPOMA	OBSERVACIONES
ESCALA	ESCALA
FECH: AGOSTO 2003	1/1000
JOSE HERRERA BERNAL. ARQUITECTO	