



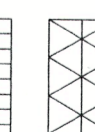


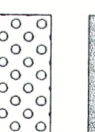

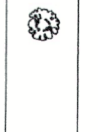





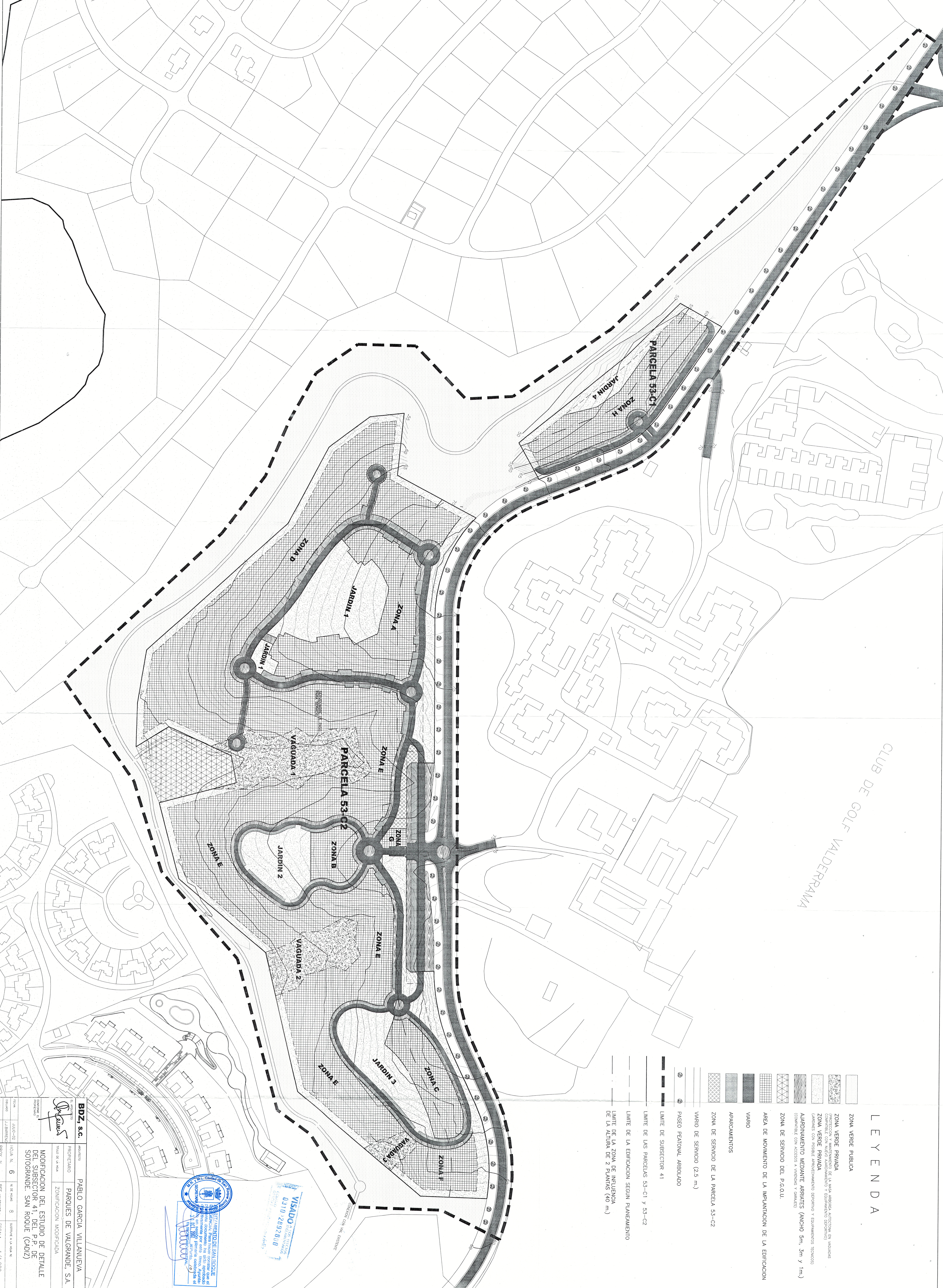


CLUB DE GOLF VALDERRAMA

LEYENDA

-  ZONA VERDE PUBLICA
-  ZONA VERDE PRIVADA  
SEÑALIZADA EN LA MAPA ORIGINAL, APROXIMADA EN ESTAS VISIONES
-  ZONA VERDE PRIVADA  
COMPATIBLE CON NUESTRO ASESORAMIENTO Y EQUIPAMIENTO TECNICO
-  AJARDINAMIENTO MEDIANTE ARBUSTES (ANCHO 5m, 3m y 1m.)  
(COMPRENDE CON ACCESOS Y VERTICES Y SENSOS)
-  ZONA DE SERVICIO DEL P.G.O.U.
-  AREA DE MOVIMIENTO DE LA IMPLANTACION DE LA EDIFICACION
-  VARIO
-  APARCAMIENTOS
-  ZONA DE SERVICIO DE LA PARCELA 53-C2
-  VARIO DE SERVICIO (2.5 m.)
-  PASO PEATONAL ARBOLADO
-  LIMITE DE SUBSECTOR 41
-  LIMITE DE LAS PARCELAS 53-C1 Y 53-C2
-  LIMITE DE LA EDIFICACION SEGUN PLANEAMIENTO
-  LIMITE DE LA ZONA DE INFLUENCIA DE LA ALTURA DE Z PLANTAS (40 m.)



**BDZ, s.c.**

PROPIETARIO: PABLO GARCIA VILLANUEVA

PROYECTO: PARQUES DE VALGRANDE, S.A.

ZONIFICACION: MODIFICADA

MODIFICACION DEL ESTUDIO DE DETALLE DEL SUBSECTOR 41, DEL P.P. DE SOTOGRADE. SAN ROQUE (CADIZ)

ESCALA: 1/1.000

FECHA: 03/10/2008

REF: VALGRANDE-41

