










-  ZONA VERDE
-  DEPORTIVO PRIVADO
-  ZONA DE SERVICIOS
-  AGRUPACION NUCLEOS TURISTICOS
-  AGRUPACION UNIFAMILIAR ADOSADA EN PARCELA COMUN TIPO A
-  UNIFAMILIAR AISLADA EN PARCELA INDEPENDIENTE
-  PLURIFAMILIAR EDIFICIOS EXENTOS (APARTAMENTOS)

----- PERIMETRO SUBSECTOR 41


AYUNTAMIENTO DE SAN ROQUE
 DILIGENCIA: Para hacer constar que el presente documento ha sido aprobado inicialmente por resolución de fecha 23-NOVIEMBRE-2004
 EL SECRETARIO GENERAL



DILIGENCIA: Para hacer constar que el presente documento ha sido aprobado inicialmente por resolución de fecha 23-NOVIEMBRE-2004
 EL SECRETARIO GENERAL



VISADO
 Nº 18100009200
 CONFECCION OFICIAL DE PLANOS
 5 años de vigencia

BDZ, s.c.	ARQUITECTO	PABLO GARCIA VILLANUEVA	
	PROPIETARIO	PARQUES DE VALGRANDE, S.A.	
CONFORME EL PROPIETARIO	TITULO DE LA HOJA	ADAPTACION DEL P.G.O.U. AL PLANO TOPOGRAFICO	
	ESTUDIO DE DETALLE DEL SUBSECTOR 41, DE SOTOGRANDE. SAN ROQUE (CADIZ)		
FECHA	OCTUBRE-04	HOJA N. 4	NI DE HOJAS 8 SUSTITUYE A LA HOJA NI
DIBUADO	J.J.BARRENO	PROY. N.	REF. VALGRANDE.dwg ESCALA = 1/2.000
COMPROBADO			