

**ILUSTRE AYUNTAMIENTO
DE SAN ROQUE**

**PLAN ESPECIAL Y DE SEGURIDAD INDUSTRIAL
EN EL AREA DE LA BAHIA DEL
TERMINO MUNICIPAL DE SAN ROQUE**

TEXTO REFUNDIDO



**CAPITULO VIII
DOCUMENTACION GRAFICA**

NOVIEMBRE 1993


**PLAN ESPECIAL Y DE SEGURIDAD INDUSTRIAL
EN EL AREA DE LA BAHIA DEL
TERMINO MUNICIPAL DE SAN ROQUE**

CAPITULO VIII



DOCUMENTACION GRAFICA

NOVIEMBRE 1993




**CAPITULO VIII
DOCUMENTACION GRAFICA**

LISTA DE PLANOS


APARTADO A: INFORMACION DEL TERRITORIO

Nº Plano	Código	Nombre	Escala
1	A-00	Ambito del P.E.	1/10.000
2	A-10	Información cartográfica	1/10.000
3	A-11	Información cartográfica 1/4	1/5.000
4	A-12	Información cartográfica 2/4	1/5.000
5	A-13	Información cartográfica 3/4	1/5.000
6	A-14	Información cartográfica 4/4	1/5.000
7	A-20	Estado de consolidación de las áreas del P.E.	1/10.000
8	A-30	Estructura de la propiedad	1/10.000
9	A-31	Estructura de la propiedad 1/4	1/5.000
10	A-32	Estructura de la propiedad 2/4	1/5.000
11	A-33	Estructura de la propiedad 3/4	1/5.000
12	A-34	Estructura de la propiedad 4/4	1/5.000




APARTADO B: INFORMACION DEL PLANEAMIENTO PGOU

Nº Plano	Código	Nombre	Escala
13	B-00	Areas del Planeamiento PGOU	1/10.000
14	B-10	Clasificación-Calificación PGOU	1/10.000
15	B-11	Clasificación-Calificación PGOU (esquema)	1/10.000
16	B-12	Clasificación-Calificación 1/4	1/5.000
17	B-13	Clasificación-Calificación 2/4	1/5.000
18	B-14	Clasificación-Calificación 3/4	1/5.000
19	B-15	Clasificación-Calificación 4/4	1/5.000
20	B-20	Afecciones PGOU	1/10.000
21	B-21	Afecciones PGOU (esquema)	1/10.000
22	B-22	Afecciones PGOU 1/4	1/5.000
23	B-23	Afecciones PGOU 2/4	1/5.000
24	B-24	Afecciones PGOU 3/4	1/5.000
25	B-25	Afecciones PGOU 4/4	1/5.000
26	B-30	Infraestructura Gestión-PGOU Electricidad-Alumbrado	1/10.000
27	B-31	Infraestructura Gestión-PGOU Electricidad-Alumbrado (esquema)	1/10.000
28	B-32	Infraestructura Gestión-PGOU Electricidad-Alumbrado 1/4	1/5.000
29	B-33	Infraestructura Gestión-PGOU Electricidad-Alumbrado 2/4	1/5.000
30	B-34	Infraestructura Gestión-PGOU Electricidad-Alumbrado 3/4	1/5.000
31	B-35	Infraestructura Gestión-PGOU Electricidad-Alumbrado 4/4	1/5.000
32	B-40	Infraestructura Gestión-PGOU Saneamiento	1/10.000
33	B-41	Infraestructura Gestión-PGOU Saneamiento (esquema)	1/10.000



APARTADO C: OBJETIVOS Y CRITERIOS

Nº Plano	Código	Nombre	Escala
44	C-00	Objetivos y Criterios del P.E.	1/10.000






APARTADO D: CLASIFICACION-CALIFICACION P.E.

Nº Plano	Código	Nombre	Escala
45	D-10	Clasificación-Calificación P.E.	1/10.000
46	D-11	Clasificación-Calificación P.E. (esquema)	1/10.000
47	D-12	Clasificación-Calificación P.E. 1/4	1/5.000
48	D-13	Clasificación-Calificación P.E. 2/4	1/5.000
49	D-14	Clasificación-Calificación P.E. 3/4	1/5.000
50	D-15	Clasificación-Calificación P.E. 4/4	1/5.000
51	D-200	Determinaciones-alineaciones y rasantes del P.E. (Despiece)	1/10.000
52	D-201	Determinaciones-alineaciones y rasantes del P.E. 1/17	1/2.000
53	D-202	Determinaciones-alineaciones y rasantes del P.E. 2/17	1/2.000
54	D-203	Determinaciones-alineaciones y rasantes del P.E. 3/17	1/2.000
55	D-204	Determinaciones-alineaciones y rasantes del P.E. 4/17	1/2.000
56	D-205	Determinaciones-alineaciones y rasantes del P.E. 5/17	1/2.000
57	D-206	Determinaciones-alineaciones y rasantes del P.E. 6/17	1/2.000
58	D-207	Determinaciones-alineaciones y rasantes del P.E. 7/17	1/2.000
59	D-208	Determinaciones-alineaciones y rasantes del P.E. 8/17	1/2.000
60	D-209	Determinaciones-alineaciones y rasantes del P.E. 9/17	1/2.000
61	D-210	Determinaciones-alineaciones y rasantes del P.E. 10/17	1/2.000
62	D-211	Determinaciones-alineaciones y rasantes del P.E. 11/17	1/2.000





APARTADO D: CLASIFICACION-CALIFICACION P.E. (CONT.)

Nº Plano	Código	Nombre	Escala
63	D-212	Determinaciones-alineaciones y rasantes del P.E. 12/17	1/2.000
64	D-213	Determinaciones-alineaciones y rasantes del P.E. 13/17	1/2.000
65	D-214	Determinaciones-alineaciones y rasantes del P.E. 14/17	1/2.000
66	D-215	Determinaciones-alineaciones y rasantes del P.E. 15/17	1/2.000
67	D-216	Determinaciones-alineaciones y rasantes del P.E. 16/17	1/2.000
68	D-217	Determinaciones-alineaciones y rasantes del P.E. 17/17	1/2.000



APARTADO E: AFECCIONES DEL P.E.

Nº Plano	Código	Nombre	Escala
69	E-10	Afecciones P.E.	1/10.000
70	E-11	Afecciones P.E. (esquema)	1/10.000
71	E-12	Afecciones P.E. 1/4	1/5.000
72	E-13	Afecciones P.E. 2/4	1/5.000
73	E-14	Afecciones P.E. 3/4	1/5.000
74	E-15	Afecciones P.E. 4/4	1/5.000



APARTADO F: INFRAESTRUCTURA Y GESTION DEL P.E.

Nº Plano	Código	Nombre	Escala
75	F-30	Infraestructura Gestión-P.E.	1/10.000
76	F-31	Infraestructura Gestión-P.E. (esquema)	1/10.000
77	F-32	Infraestructura Gestión-P.E. 1/4	1/5.000
78	F-33	Infraestructura Gestión-P.E. 2/4	1/5.000
79	F-34	Infraestructura Gestión-P.E. 3/4	1/5.000
80	F-35	Infraestructura Gestión-P.E. 4/4	1/5.000



APARTADO G: CONTAMINACION

Nº Plano	Código	Nombre	Escala
81	G-10	Ruidos	1/10.000
82	G-20	Contaminación Atmosférica	1/10.000





APARTADO H: SEGURIDAD

Nº Plano	Código	Nombre	Escala
83	H-10	Situación instalaciones industriales	1/10.000
84	H-20 A	Fugas tóxicas	1/40.000
85	H-20 B	Envolvente global de las áreas de intervención	1/10.000
86	H-21	Zona de intervención-alerta Refinería-Pantalán	1/10.000
87	H-22	Zona de intervención-alerta Butano	1/10.000
88	H-23	Zona de intervención-alerta CTBA	1/10.000
89	H-24	Zona de intervención-alerta Petresa	1/10.000
90	H-25	Zona de intervención-alerta Interquisa	1/10.000
91	H-30	Curvas de ISO-RIESGO Petresa	1/10.000
92	H-31	Curvas de ISO-RIESGO Refinería-Pantalán	1/10.000

