



















 TERRENOS PROPIEDAD DEL N° FOMENTO
 PROPIEDAD CURRIN S.L
 REFERENCIA CATASTRAL: 32846

SOLUCION PARA CONEXION CON CA-34
CONDICIONES DE EJECUCION Y GESTION SEGUN NORMAS URBANISTICAS

	RED PARA USO Y DOMINIO PUBLICO		INDUSTRIAL
	RED FERROVIARIA		TERCARIO
	DESLINDE DE COSTA (D.P.M.T.)		ESPACIO LIBRE PRIVADO
	LÍMITE DE LA ZONA DE SERVIDUMBRE DE PROTECCIÓN		AREA LIBRE INDUSTRIAL
	LÍMITE DE LA ZONA DE SERVIDUMBRE DE TRANSITO		ESPACIO LIBRE PUBLICO
	LÍMITE DE LA ZONA DE INFLUENCIA DPMT		SIPS, SERVICIOS INTERES PUBLICO Y SOCIAL
	LÍMITE DE LA LINEA DE RIBERA		SISTEMA GENERAL DE ESPACIOS LIBRES
	LÍMITE DE LA ZONA DE PROTECCIÓN ARQUEOLOGICA		
	AMBITO COMPLEJO PETROQUIMICO CEPESA		SUELO NO URBANIZABLE DE ESPECIAL PROTECCION

DOCUMENTO PARA APROBACION

MODIFICACION PUNTUAL DEL PLAN ESPECIAL Y DE SEGURIDAD INDUSTRIAL EN EL AREA DE LA BAHIA DEL TM DE SAN ROQUE, SOBRE EL AREA DEL COMPLEJO PETROQUIMICO DEL GRUPO CEPESA

Promotor: **CEPSA**
 Plano: **ORDENACION ORD-13**
 Actuacion en red carreteras del estado

Arquitectos: **CEPSA**
 J. MANUEL GONZALEZ TOROCCANO
 J. MANUEL GONZALEZ TOROCCANO
 J. MANUEL GONZALEZ TOROCCANO