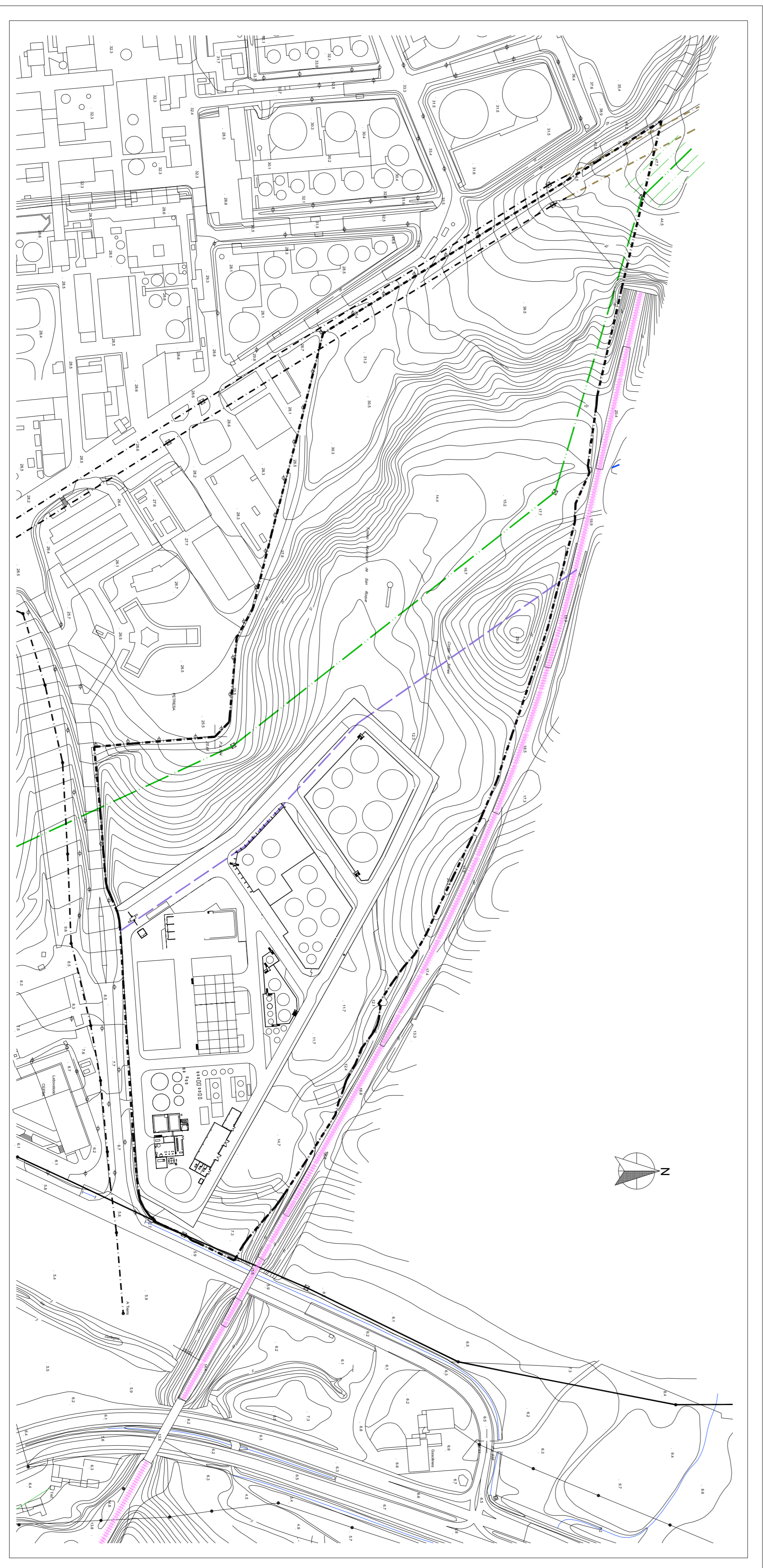
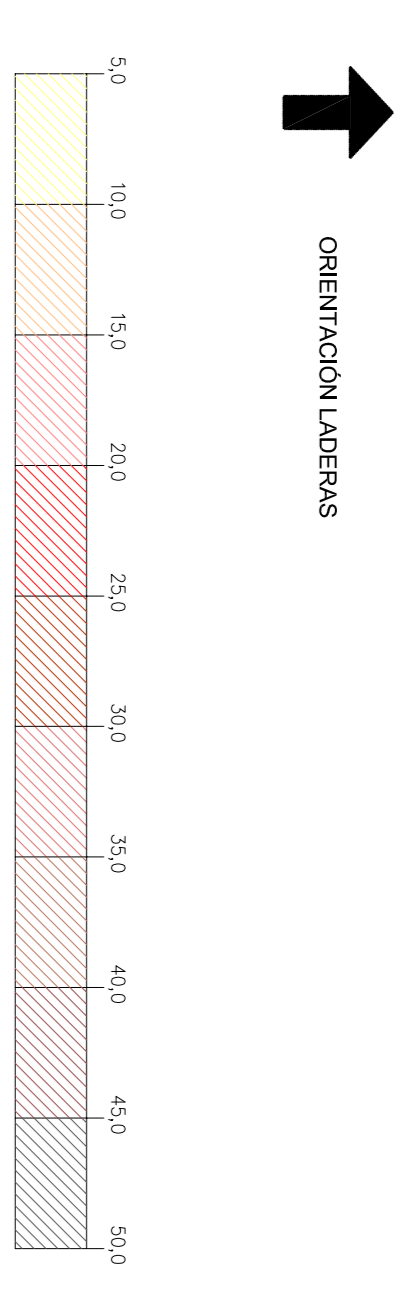


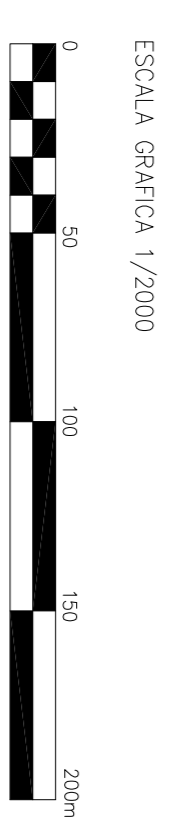
PLANO HIPSONMÉTRICO Y CLINOMÉTRICO



PLANO TOPOGRÁFICO



- LÍNEA DE ALTA TENSION (CABLE EN V)
- LÍNEA DE BAJA TENSION (CABLE ENTERRADO ANULADO)
- TUBERIAS ENTERRADAS
- - - DEMARCACION DE TERRENO




DOCUMENTO PARA APROBACION

MODIFICACION PUNTUAL DEL PLAN ESPECIAL Y DE SEGURIDAD INDUSTRIAL EN EL AREA DE LA BAHIA DEL TM DE SAN ROQUE, SOBRE EL AREA DEL COMPLEJO PETROQUIMICO DEL GRUPO CEPSA

Promotor **CEPSA**

Plano INF-039 Topografía, hipsométrico y clinométrico Escala 1 / 2.000

Arquitectos J. MANUEL IZQUIERDO TOSCANO PEDRO LECHUGA GARCÍA



NOVIEMBRE 2018