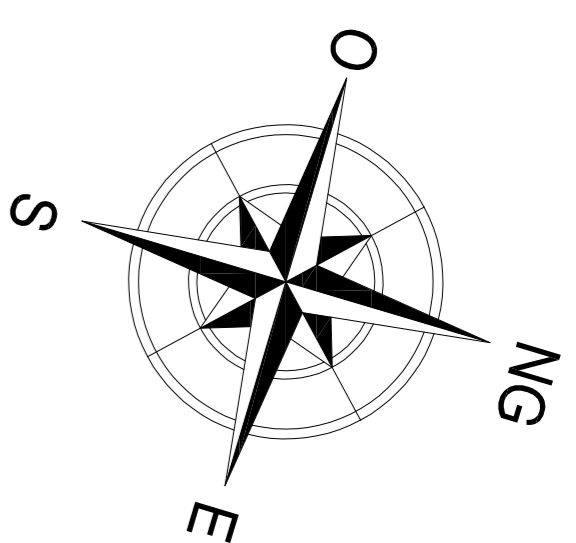
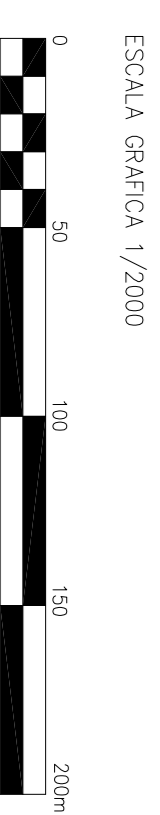
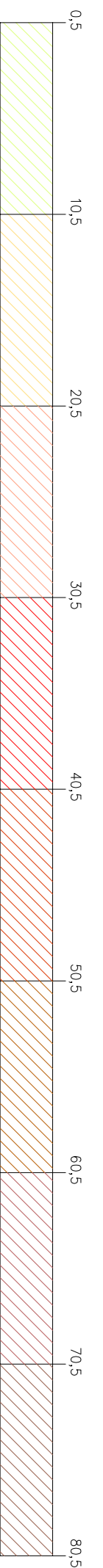


VERTICES	E(m)	N(m)	Z(m)
1000	283349,357	4008103,27	6,372
3000	283282,035	4008040,52	5,623
4000	283489,363	4007947,61	18,058
5000	283652,398	4007948,97	29,302
6000	283754,729	4008084,3	41,092
7000	283819,087	4008062,3	45,781
8000	283926,955	4007944,13	57,087
9000	284021,869	4007850,2	66,407
16002	284236,012	4008052,23	65,831
16004	284191,564	4008007,73	64,573
16005	284150,744	4007965,04	61,976
16006	284181,654	4007902,11	56,752
16007	284110,244	4007791,23	60,725
16008	284049,437	4007764,05	62,911
16009	284046,864	4007805,48	65,944
1000016	284469,554	4007997,53	55,251
150007	283669,693	4008399,91	16,392
150008	283641,398	4008410,11	16,127
150009	283727,467	4008380,28	18,338
HITO_1111	283720,373	4008191,16	26,947
PLACA_3333	283276,397	4008040,28	5,590
18000	284536,852	4008131,03	39,662
30001	283311,352	4008003,41	5,735



LEYENDA	
	VIA FERROCARRIL
	CASTILLO
	CUBETOS Y EDIFICIOS
	CARRETERAS Y CAMINOS
	BASES TOPOGRAFICAS
	ARQUETAS
	OBRAS DE DRENAJE
	VALLADO
	HINCA FERROCARRIL
	EMBONQUE TUNEL FCCO



DOCUMENTO PARA APROBACION

MODIFICACION PUNTUAL DEL PLAN ESPECIAL Y DE SEGURIDAD INDUSTRIAL EN EL AREA DE LA BAHIA DEL TM DE SAN ROQUE. SOBRE EL AREA DEL COMPLEJO PETROQUIMICO DEL GRUPO CEPSA

Promotor **CEPSA**
 Plano CINQUENICO
 INFORMACION INF-03f_3
 Escala 1 / 2.000
 Arquitectos J. MANUEL IZQUIERDO TOSCANO
 PEDRO LECHEGUA GARCIA

NOVIEMBRE 2018